

Chemin de Saint-Jacques de Compostelle

Voie phocéenne

> Etape Ventabren - La Fare les Oliviers 1/2  
8,2 km - 2h



© IGN - 2011 - Extrait de la carte n° 3143 ET

Coudoux  
la Plantade  
Provençale

Quartier St-Hilaire  
le Bois Brulé  
les Gourgoulons

Quartier St-Michel

Ventabren

VELAUX

Ermitage

le Camp Marius

Roquefavour

Site archéologique  
Prends-toi-garde

Parcours sportif

Oppidum  
Ste Propice

Aqueduc  
de Roquefavour

le Collet Redon

les Gorges  
de Madame

la Bastide Bertin

Baoubacoud

les Quatre  
Tours

Roquepertuse

les Chaumes

les Reignes

les Reignes

les Reignes

les Reignes

les Reignes

les Reignes

les Reignes

les Reignes

les Reignes

les Reignes

les Reignes

Maraloume

les Batailles

le Trou du Loup

les Grindanes

les Grindanes

les Grindanes

les Grindanes

les Grindanes

les Grindanes

les Grindanes

les Grindanes

les Grindanes

les Grindanes

les Grindanes

les Grindanes

les Grindanes

les Grindanes

les Grindanes

Tir à l'arc

Parcours sportif

Parcours sportif

Parcours sportif

Parcours sportif

Parcours sportif

Parcours sportif

Parcours sportif

Parcours sportif

Parcours sportif

Parcours sportif

Parcours sportif

Parcours sportif

Parcours sportif

Parcours sportif

Plaine du

Plaine du

Plaine du

Plaine du

Plaine du

Plaine du

Plaine du

Plaine du

Plaine du

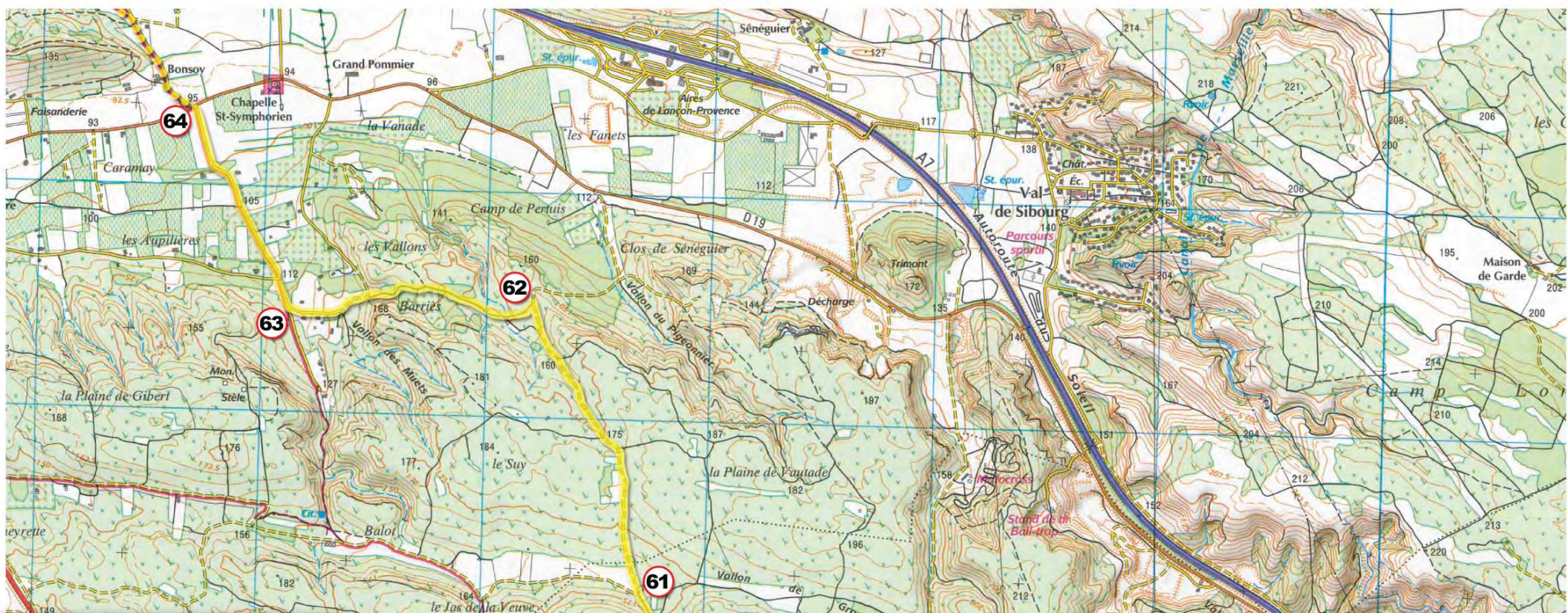
Plaine du

Plaine du

Plaine du

Plaine du

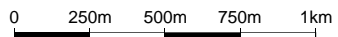
Plaine du



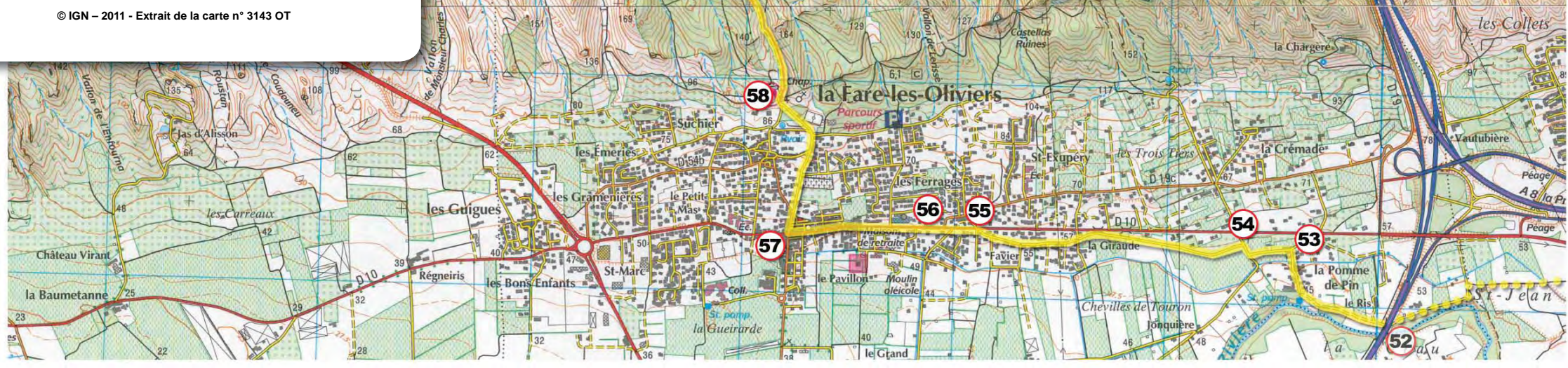
Chemin de Saint-Jacques de Compostelle

Voie phocéenne

> Etape Ventabren - La Fare les Oliviers 2/2  
8,2 km - 2h



© IGN - 2011 - Extrait de la carte n° 3143 OT



## Chemin de Saint-Jacques de Compostelle

### Voie phocéenne

> Etape Ventabren - La Fare les Oliviers **8,2 km - 2h**

Repère	Km	Temps	Lieu et observations
47	0,00	00:00	<ul style="list-style-type: none"><li>Eau Vive Provence. En sortant tourner à gauche pour prendre le chemin de La Lequel en direction du nord. Arriver rapidement à une intersection au pied du talus de l'autoroute. Prendre à gauche le :</li></ul>
48	0,1	00:02	<ul style="list-style-type: none"><li>Chemin quartier de Jean Bertrand. On arrive à un passage sous l'autoroute qui à droite permet de rejoindre la route de Coudoux. Ne pas le prendre et continuer tout droit par le :</li></ul>
49	1	00:15	<ul style="list-style-type: none"><li>Chemin du quartier de l'Ubac. Poursuivre tout droit, l'itinéraire gardant grossièrement une direction ouest jusqu'à La Fare les Oliviers.</li></ul>
50	2,4	00:37	<ul style="list-style-type: none"><li>Traversée du CD 20. Prendre le chemin en face qui conduit au quartier Saint Michel. (Chemin des pauvres filles : pas de pancarte). On longe une conduite de gaz.</li></ul>
51	3,5	00:57	<ul style="list-style-type: none"><li>Quartier Saint Michel. Traverser le CD19 qui va à Coudoux, puis le CD 10 Aix - La Fare les Oliviers. Laisser à main gauche la voie qui dessert le Pole d'activité de Coudoux et prendre à 45° un chemin de terre. A l'extrémité de ce chemin prendre à gauche. On arrive à un passage sous l'autoroute A7.</li></ul>
52	4,9	01:17	<ul style="list-style-type: none"><li>Pont sous l'autoroute A7. On va suivre la rivière Arc puis pénétrer dans le hameau de la Pomme de Pin par le chemin du Ris puis par la rue de la Pomme de Pin.</li></ul>
53	5,6	01:27	<ul style="list-style-type: none"><li>Oratoire Saint Louis et boîte aux lettres. A cette intersection située au centre du hameau prendre à gauche le chemin de la Pomme de Pin sur 300 m. A la première intersection prendre à droite et 50 m après prendre à gauche le :</li></ul>
54	6	01:32	<ul style="list-style-type: none"><li>Chemin de Favier à la Pomme de Pin. Ce chemin permet d'éviter le dangereux CD 10 que l'on n'empruntera qu'à l'entrée de La Fare les Oliviers.</li></ul>
55	7,4	01:52	<ul style="list-style-type: none"><li>Débouché sur le CD 10. Se diriger vers le centre village. On passe devant la :</li></ul>
56	7,8	01:58	<ul style="list-style-type: none"><li>Cave coopérative. Après la cave on continue tout droit. On passe devant le porche de l'église pour arriver à :</li></ul>
57	8,2	02:00	<ul style="list-style-type: none"><li>La Fare les Oliviers, centre (intersection de l'avenue Louis Pasteur avec le Cours Charles Galland). Le gîte se trouve derrière l'église rue Victor Hugo en face du n° 15 (portail en bois).</li></ul> <p>Familles d'accueil pour les pèlerins munis d'une Crédentiale : contacter l'Association.</p> <p>Gîte d'accueil : contacter Jean Pierre Ollier Tél. : 04 90 42 64 03 ou 04 92 77 26 28. Mail : ollierjeanpierre@gmail.com</p>